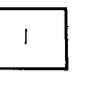


益田市道路現況平面図(台帳図)

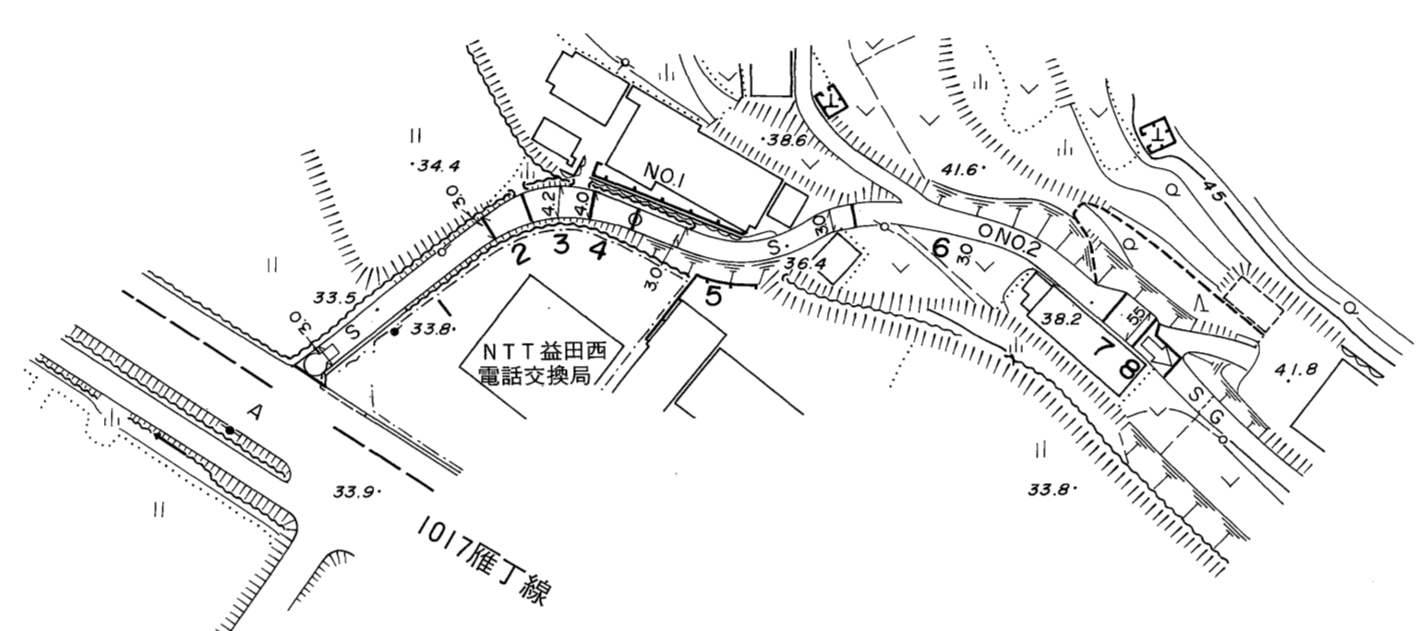
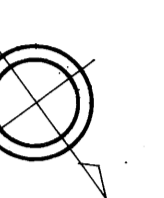
15-83宮西線 1/1

平成七年三月三十一日調製
平成九年三月三十一日調製



行政区画

島根県
益田市



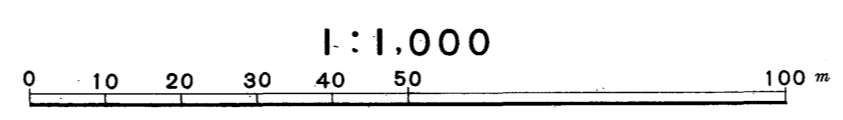
勾配	2.2%		5.0%	
幅員	3.0	3.2	3.0	3.0
距離	0.0	50.0	100.0	130.0
曲線	R=17		R=14	R=30
路面	S			

株式会社パスコ調製

益田市

撮影 平成 4 年 3 月
測図 平成 7 年 3 月オートグラフ A7, ステレオプロッター A8
修正 平成 9 年 3 月

座標系 第三系
等高線間隔 1 m



この地図は、建設省国土地理院長の承認を得て、同院所管の測量標及び測量成果(基準点)を使用して調製したものである。
(承認番号) 昭58. 中公第 83 号